

Actuació de retirada de canyans i plantació de vegetació de ribera al marge esquerre del riu Cardener

Tram comprès entre el pont del Congost i la passera de Can Poc Oli	Longitud	3.233 m
	Area	13,1 ha

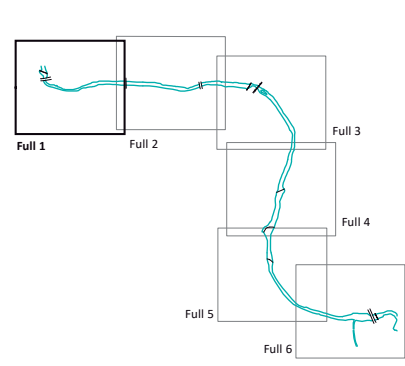


Projecte executiu per a la retirada de canyans i la plantació de vegetació de ribera al marge esquerre del riu Cardener



DIN A3 1:7.500 0 37,5 75 150 225 300m

Àmbit d'actuació
Tram entre el pont del Congost i la passera de Can Poc Oli **1.1**




Ajuntament  de Manresa

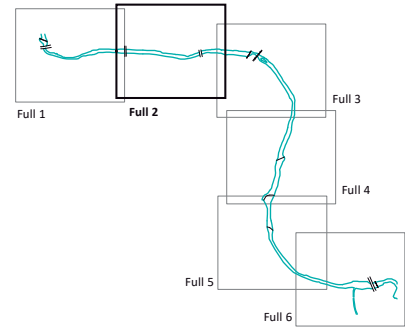
Projecte executiu per a la retirada de canyars i la plantació de vegetació de ribera al marge esquerre del riu Cardener

 Phragmites

Març 2023

DIN A3 1:2.000 

Identificació de les agrupacions de canyars sobre ortofotomapa (full 1) **2.1**




Ajuntament  de Manresa

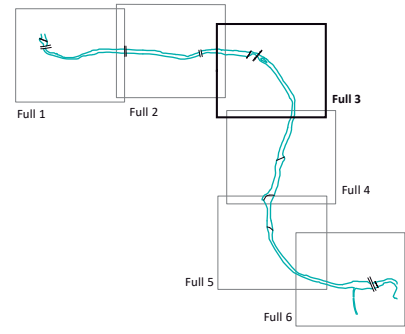
Projecte executiu per a la retirada de canyars i la plantació de vegetació de ribera al marge esquerre del riu Cardener

 Phragmites

Març 2023

DIN A3 1:2.000 

Identificació de les agrupacions de canyars sobre ortofotomapa (full 2) **2.2**




Ajuntament  de Manresa

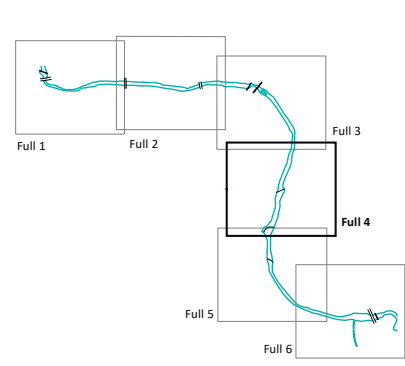
Projecte executiu per a la retirada de canyars i la plantació de vegetació de ribera al marge esquerre del riu Cardener

 Phragmites

Març 2023

DIN A3 1:2.000 

Identificació de les agrupacions de canyars sobre ortofotomapa (full 3) **2.3**




Ajuntament  de Manresa

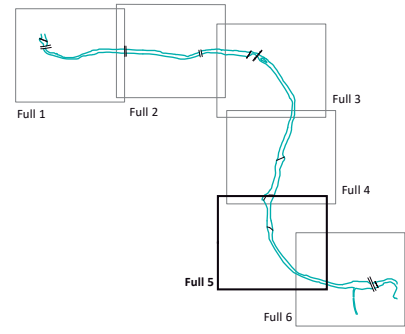
Projecte executiu per a la retirada de canyars i la plantació de vegetació de ribera al marge esquerre del riu Cardener

 Phragmites

Març 2023

DIN A3 1:2.000 

Identificació de les agrupacions de canyars sobre ortofotomapa (full 4) **2.4**



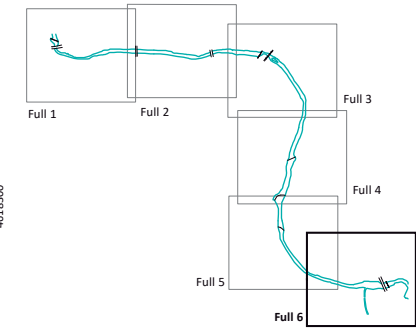
Ajuntament  de Manresa

Projecte executiu per a la retirada de canyars i la plantació de vegetació de ribera al marge esquerre del riu Cardener

 Phragmites Març 2023

DIN A3 1:2.000 0 10 20 40 60 80m

Identificació de les agrupacions de canyars sobre ortofotomapa (full 5)	2.5
---	-----




Ajuntament  de Manresa

Projecte executiu per a la retirada de canyars i la plantació de vegetació de ribera al marge esquerre del riu Cardener

 Phragmites

Març 2023

DIN A3 1:2.000 

Identificació de les agrupacions de canyars sobre ortofotomapa (full 6) **2.6**