

La transformació del carrer Guimerà

La mobilitat i el comerç a l'àrea central de la ciutat

Març 2023



Objectius

- Eixamplar l'espai per a vianants
- Pacificar el trànsit
- Convertir l'àrea central en un espai de referència i dinamitzar el comerç
- Fomentar la mobilitat sostenible i reduir l'ús del vehicle privat
- Compatibilitzar l'illa de vianants amb el foment del transport públic
- Reduir el soroll

Cronologia

Setembre 2021

S'inicia el procés participatiu per decidir entre dos models: amb el pas del bus pel carrer Guimerà o sense el bus

Octubre 2021

La ciutadania aprova majoritàriament la transformació del carrer i es decanta pel model de carrer sense el pas del bus

2022

Amb el veïnat i el teixit comercial, s'inicia un procés per definir el caràcter que ha de tenir el carrer. Es debat sobre els criteris, la tipologia, l'arbrat o el mobiliari, entre altres, i es dibuixa la proposta

Març 2023

Es presenta la proposta consensuada amb el veïnat i els comerciants i s'inicia la redacció del projecte

Com serà el nou carrer Guimerà?

arbrat accés trànsit

jardineria qualitat accessibilitat

ombra impuls il·luminació

vianants veïnat espai de repòs

comerç infiltració pluja
espai de passeig

dinamització comercial càrrega i descàrrega

Com serà el nou carrer Guimerà?

veïnat

- Carrer amb presència d'arbrat
- Carrer amb jardineria, bancs i fonts
- Ús del carrer clarament comercial
- Carrer molt il·luminat

comerciants

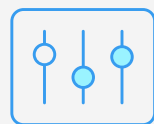
- Carrer actiu, bell i amb ombra
- Espai per a la dinamització comercial
- Estimular i atraure l'atenció dels ciutadans cap al comerç
- Garantir l'accés per a la càrrega i descàrrega de mercaderies
- Millora de l'enllumenat

Com serà el nou carrer Guimerà?



La conversió del carrer en illa de vianants implica que els vehicles només hi podran accedir de forma regulada i dins un horari establert:

- Veïns i veïnes
- Guals
- Pàrquings
- Taxis
- Vehicles d'emergències
- Vehicles de mobilitat reduïda
- Vehicles de càrrega i descàrrega de mercaderies



Canvis de sentit de circulació en els entorns:

- Saclosa
- Cardenal Lluch
- Pompeu Fabra
- Sant Joan Baptista de La Salle

Com serà el nou carrer Guimerà?



Caldrà desplaçar el pas de les línies de bus L1, L2 i L3:

- A l'alçada de Crist Rei, el bus girarà cap a la dreta en direcció a carrer Guimerà (prolongació), arribarà fins a la plaça Lluís Companys i baixarà pel carrer del Bruc, carrer Saclosa, Cardenal Lluch i Pompeu Fabra per arribar fins a la carretera de Cardona i pujar cap a la Muralla del Carme

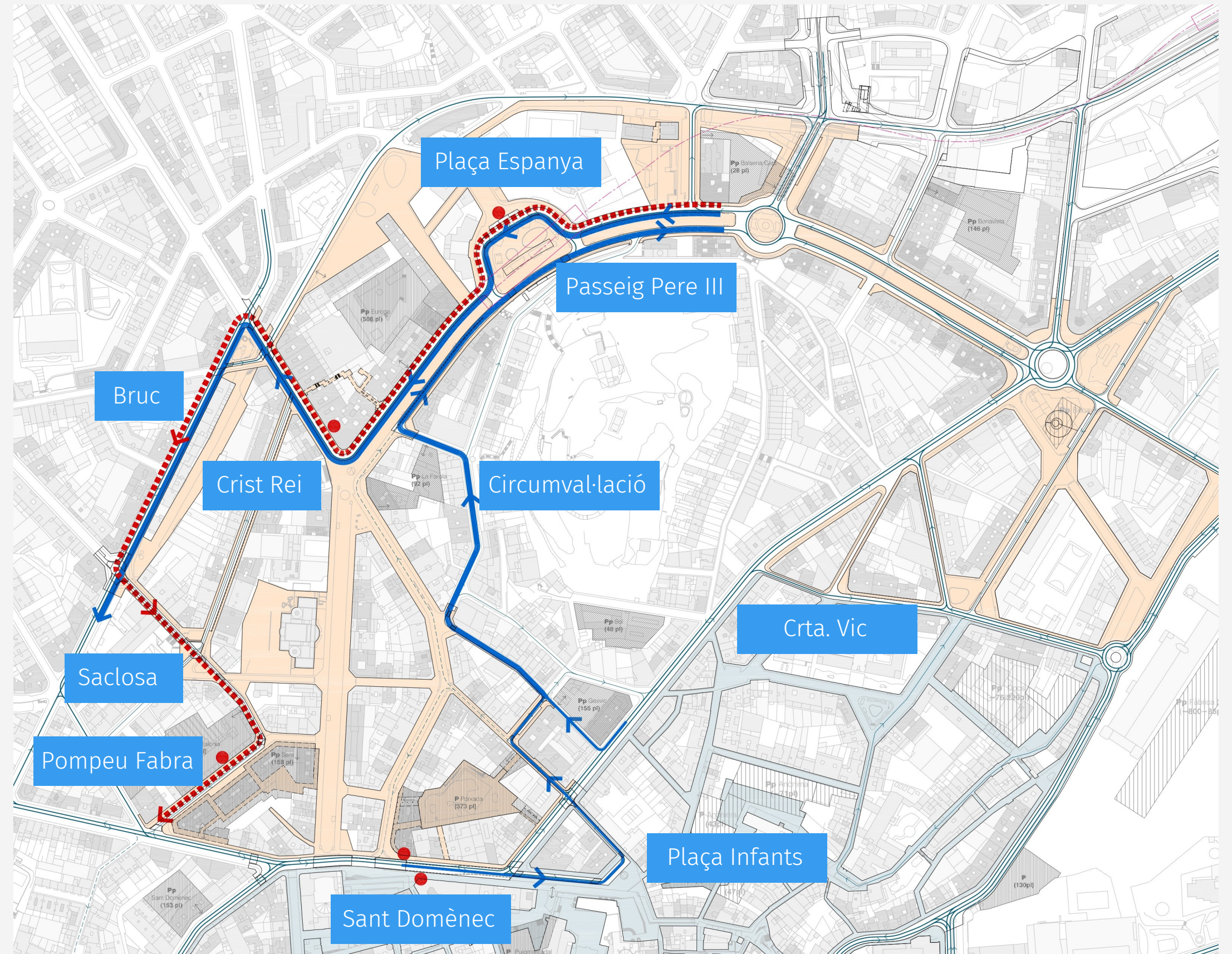


S'eliminarà la parada de bus del carrer Guimerà i se'n faran de noves a:

- Zona de Crist Rei
- Pompeu Fabra
- Muralla del Carme (a banda i banda del carrer, a la zona de Can Jorba)

Com serà el nou carrer Guimerà?

- Parades de bus noves
- ⋯ Circulació del bus urbà
- Itineraris trànsit rodat accés Passeig



Com serà el nou carrer Guimerà?

- L'actuació pretén convertir el carrer Guimerà (de la Muralla del Carme fins a Crist Rei) en una illa de vianants, amb un tractament del paviment a un sol nivell
- L'ordenació prevista consisteix en la ubicació d'arbrat i vegetació arbustiva a la zona de l'eix del carrer que, a banda de crear un espai d'ombra a l'estiu en tot el seu traçat, permetrà crear-hi espais de repòs per a la ciutadania
- El disseny del carrer permetrà que l'aigua de la pluja s'infiltri cap al terreny a les zones arbrades i vegetades

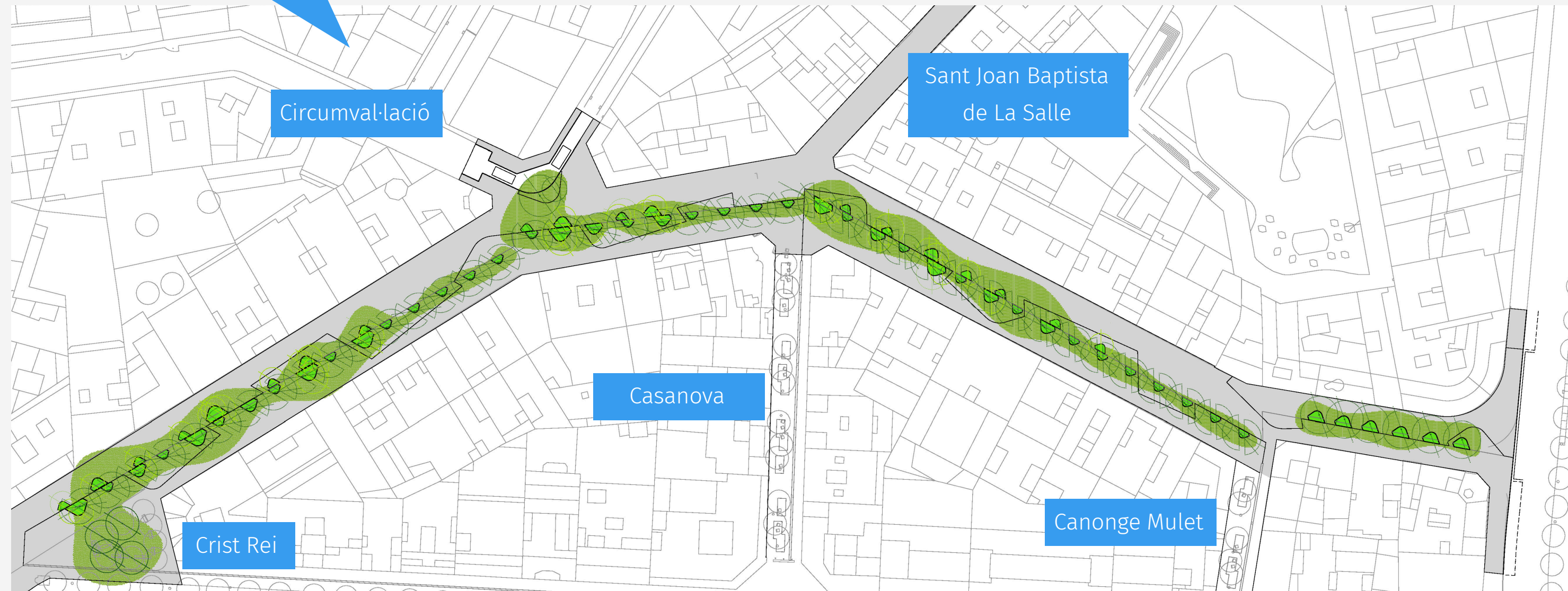
Com serà el nou carrer Guimerà?

- Tram sud: de la Muralla al carrer Sant Joan Baptista de La Salle
- Tram central: del carrer Sant Joan Baptista de La Salle a Crist Rei
- Tram nord: de Crist Rei al carrer del Bruc



Com serà el nou carrer Guimerà?

- Conversió del carrer Guimerà (de la Muralla del Carme a Crist Rei) en una illa de vianants, amb un tractament del paviment a un sol nivell
- L'arbrat i la vegetació arbustiva s'ubicaran a la zona de l'eix del carrer per crear espais d'ombra i zones de repòs



Com serà el nou carrer Guimerà?

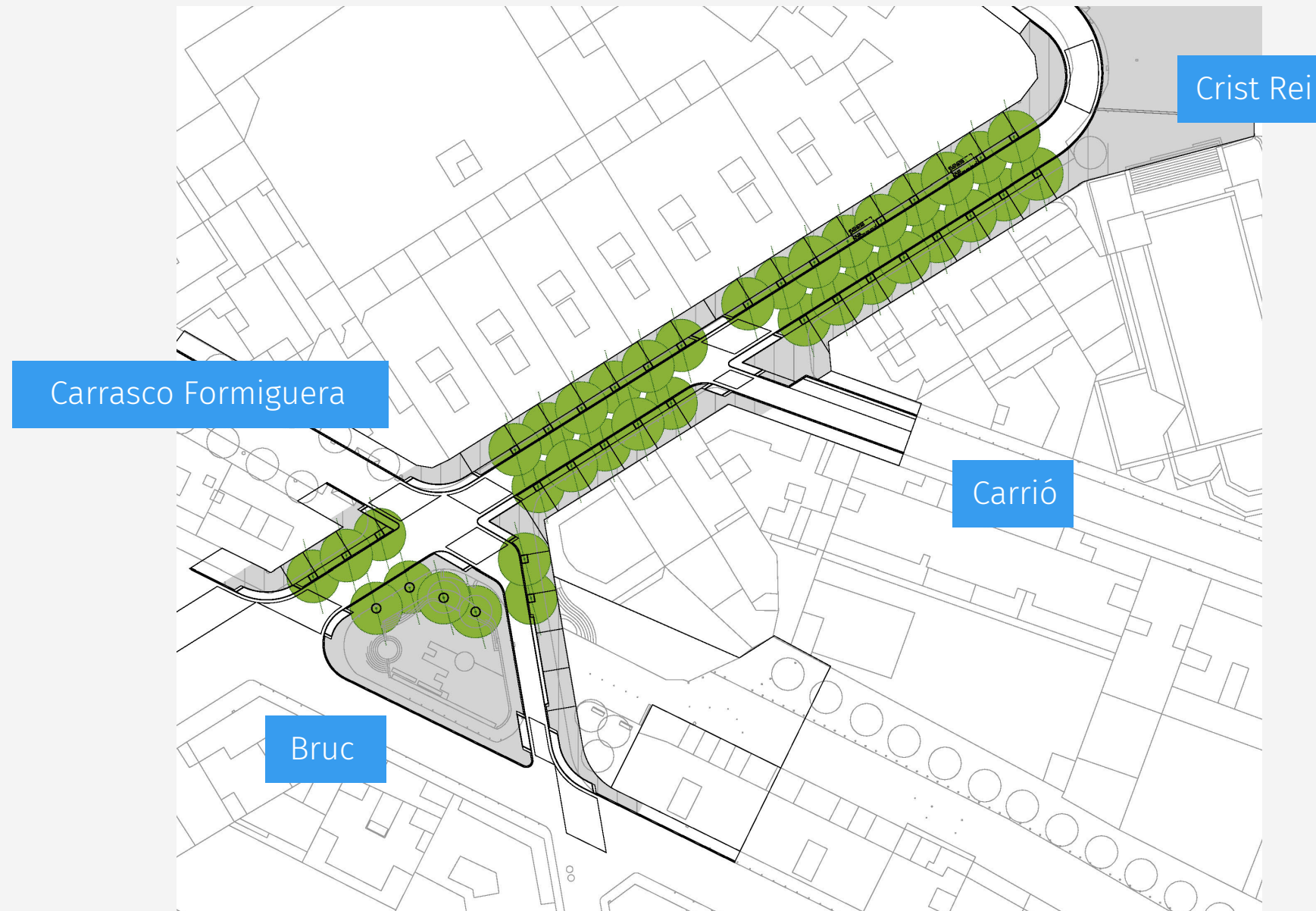


Com serà el nou carrer Guimerà?



Com serà el nou carrer Guimerà?

- En el tram nord, l'actuació pretén eixamplar les voreres del carrer i arbrar-les, creant una zona més agradable i amb ombra a l'estiu
- El carrer passarà a tenir un sol sentit de circulació (del Passeig al carrer Barcelona)



Com serà el nou carrer Guimerà?

FRANKFURT
Guimerà

Guimerà Guimerà Guimerà Guimerà

70

6504 HLC

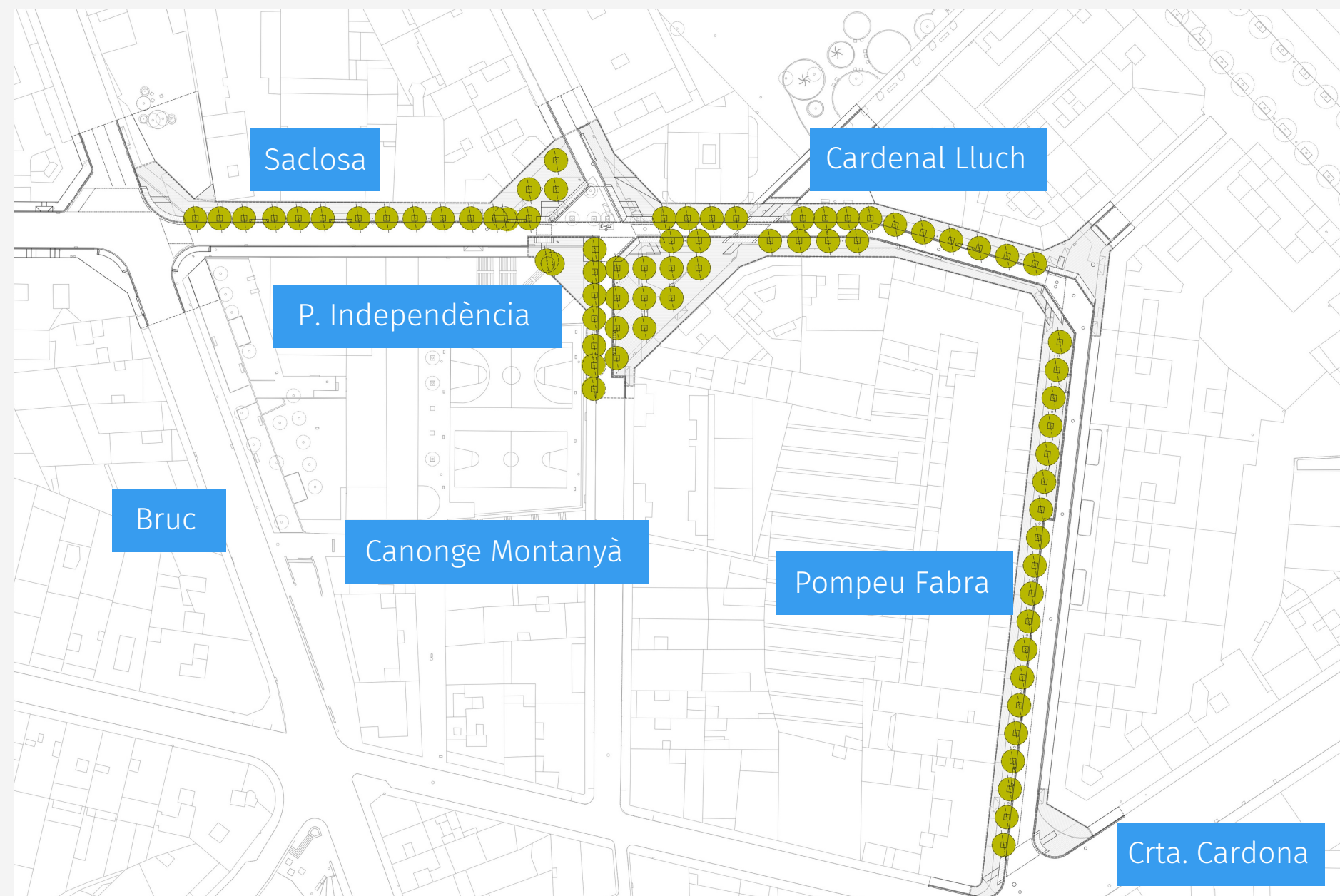
PARTY FIESTA

azul



Actuacions prèvies

- Es realitzarà una actuació d'urbanització complementària a les obres del carrer Guimerà que afectarà un tram del carrer Saclosa, la plaça Independència, el carrer Cardenal Lluch i el carrer Pompeu Fabra. S'ampliaran les voreres i es plantarà nou arbrat.



El calendari

Maig 2023

Aprovació del projecte del carrer Guimerà i de les ampliacions de voreres Saclosa/Pompeu Fabra

Quart trimestre 2023

Licitació de les obres per ampliar les voreres Saclosa/Pompeu Fabra

Primer trimestre 2024

Inici de les obres per ampliar les voreres Saclosa/Pompeu Fabra

Primer trimestre 2024

Licitació de les obres del carrer Guimerà

Segon Trimestre 2024

Inici de les obres dels trams sud i nord del carrer Guimerà

Tercer trimestre 2024

Finalització de les obres per ampliar les voreres Saclosa/Pompeu Fabra

Quart trimestre 2024

Inici de les obres del tram central del carrer Guimerà

Segon trimestre 2025

Finalització de les obres del carrer Guimerà

A vibrant, pedestrian-friendly city street scene. The street is paved with light-colored tiles and lined with lush green trees, some with purple blossoms. People are walking, talking, and sitting on the sidewalk. On the left, there are multi-story buildings with balconies and shops. The scene is bright and sunny, with shadows cast by the trees. A blue geometric overlay is on the left side of the image.

Moltes gràcies!